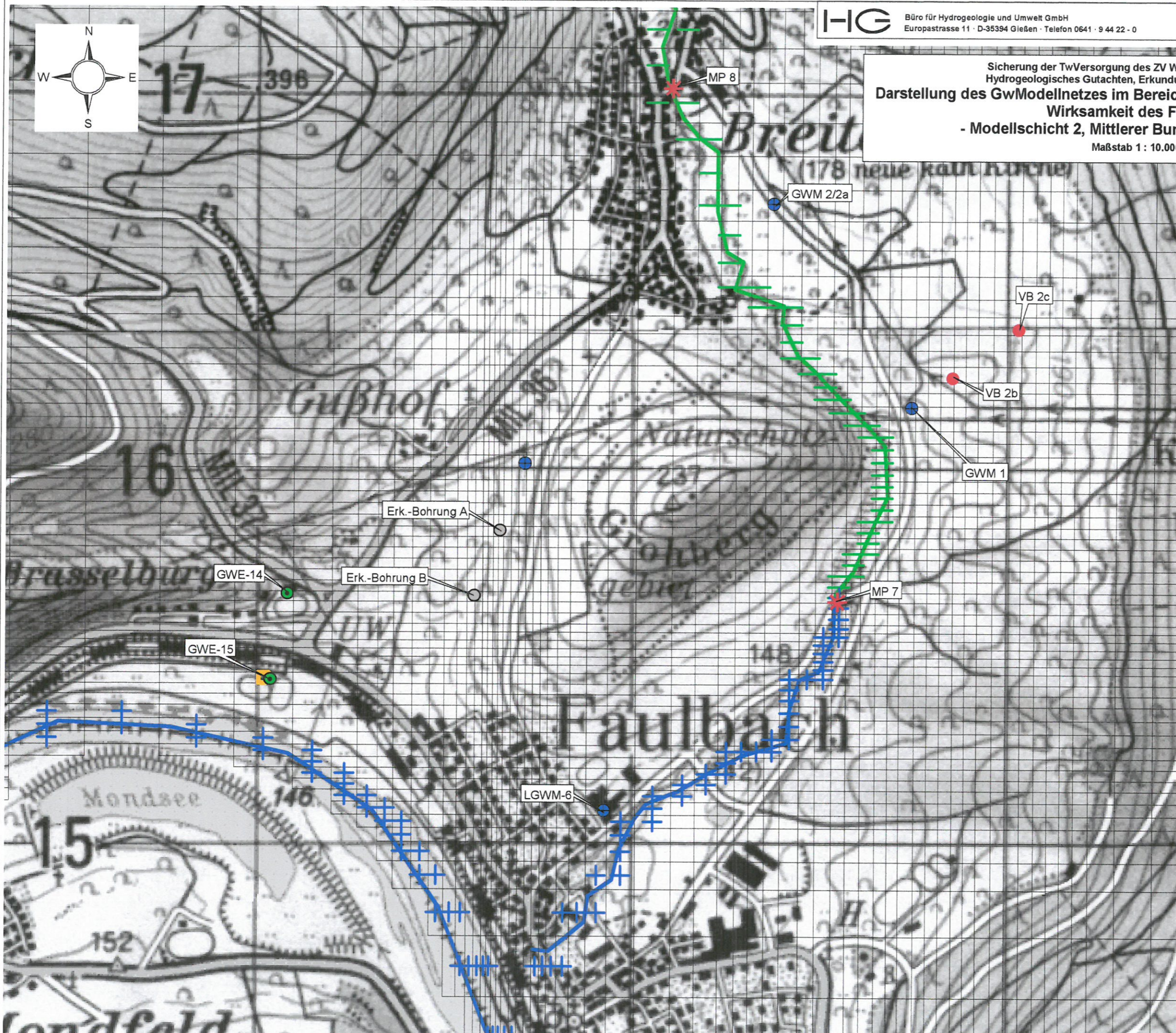


Sicherung der TwVersorgung des ZV WV Stadtprozellener Gruppe
 Hydrogeologisches Gutachten, Erkundung Breitenbrunn 2006/2007
**Darstellung des GwModellnetzes im Bereich Grohberg und geohydraulische
 Wirksamkeit des Faulbachs**
 - Modellschicht 2, Mittlerer Buntsandstein / Quartär -
 Maßstab 1 : 10.000

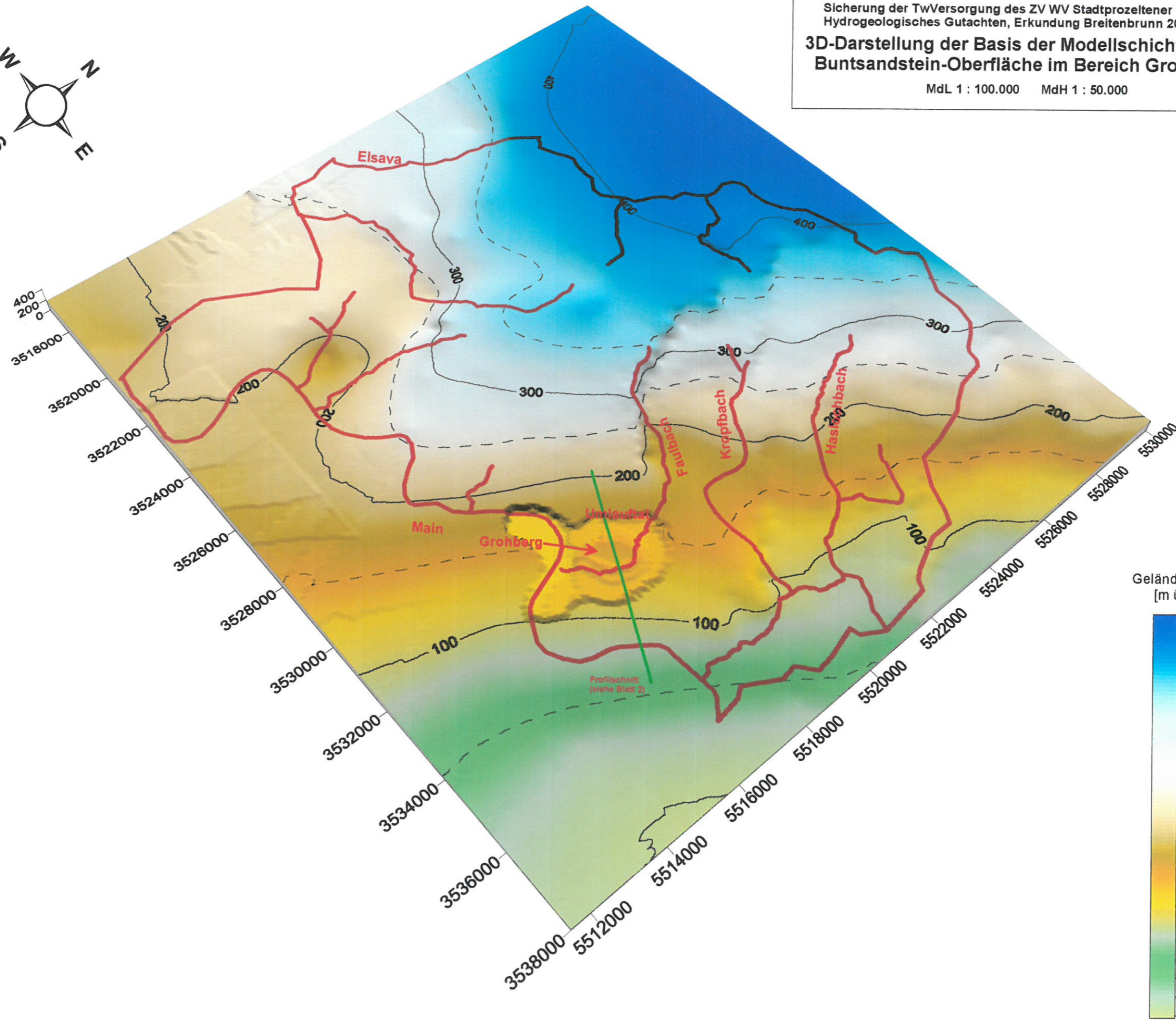



Legende

- Abflussmesspunkt
- Modellgitter
- Bohrungen / Aufschlüsse**
 - Erkundungsbohrung
 - Quelle
 - GwMessstelle
 - Brunnen
 - Versuchsbohrung
- Randbedingungen (RB)**
 - Leakage RB Typ River
 - Leakage RB Typ Drain
 - No-Flow RB
 - RB Typ Well

Sicherung der TwVersorgung des ZV WV Stadtprozellener Gruppe
Hydrogeologisches Gutachten, Erkundung Breitenbrunn 2006/2007
**3D-Darstellung der Basis der Modellschicht 2 inkl.
Buntsandstein-Oberfläche im Bereich Grohberg**

MdL 1 : 100.000 MdH 1 : 50.000



Geländehöhe in
[m ü.NN]

